

Министерство культуры Ставропольского края
Государственное бюджетное учреждение культуры
Ставропольского края
«ПЯТИГОРСКИЙ КРАЕВЕДЧЕСКИЙ МУЗЕЙ»

**О.А. Полякова
Л.Ф. Чегутаева**

ЛЕТОПИСЬ города-курорта Пятигорск

Раздел 2

Музейное справочное научно-методическое
иллюстрированное издание

Пятигорск – 2013

Библиотечные реквизиты и шифры:

Научный редактор:
С.Н. Савенко, кандидат исторических наук,
заслуженный работник культуры Российской Федерации

Полякова О.А., Чегутаева Л.Ф. Летопись города-курорта
Пятигорск. Раздел 2 / О.А. Полякова, Л.Ф. Чегутаева. –
Ставрополь: [Графа](#), 2013- с., ил.

Книга представляет читателю продолжение начальной части комментированного перечня важных дат по истории города-курорта Пятигорска, начиная с момента преобразования Горячеводска в окружной город Пятигорск в 1830 г. до упразднения казенного управления Водами и передаче их в частные руки в 1861 году.

Это Раздел 2 переработанного, уточненного и существенно дополненного варианта «Летописи Пятигорска», подготовленной кавминводским краеведом Л.Н. Польским и опубликованной в 1993 году.

Данная «Летопись» сопровождается разнообразным справочным аппаратом и дополнительно иллюстрирована. Работа является научно-методической разработкой и справочником для исследовательской работы и рассчитана на широкий круг читателей, включая музейных работников и всех любителей истории и культуры.

© О.А. Полякова, Л.Ф. Чегутаева
© ГБУК СК «Пятигорский краеведческий музей»

Содержание

От научного редактора
.....

Введение
.....

Период 1. Развитие Пятигорска как окружного города. 1830 – 1847 гг.

Период 2. Развитие Пятигорска как уездного города в составе Ставропольской губернии. 1847 – 1861 гг.

Список использованной литературы и источников
.....

Список сокращений
.....

Период 1

Развитие Пятигорска как окружного города

1830 г. 14/26.05. Указ правительствующего Сената об учреждении нового окружного города при Кавказских Минеральных Водах с наименованием его Пятигорск, в связи с тем, что «по уважению, что гора Бештау, к подошве которой прилегает предназначенное для сего города место, известна под сим именем и в древних российских летописях». Георгиевский округ переименован в Пятигорский округ, новый город Пятигорск стал центром округа, где с 1 августа были открыты окружные присутственные места.

(ПСЗРИ. Т. V. От. 1. № 3662. –С. 599; Пятигорск в исторических документах..., 1985. –С. 105; Польской Л.Н. Летопись..., 1993. –С. 17).

1830 г., лето. Исполнение указа о преобразовании Горячеводска в окружной город Пятигорск и перенесении туда присутственных мест. Из-за отсутствия казенных зданий для присутственных мест, почты и других городских общественных заведений задействовали имевшиеся в поселении 46 обывательских строений, на наем которых выделялось из казны по 2.700 рублей. 1 августа в городе «надлежащим порядком» были открыты присутственные места.

(Кавказский календарь на 1853 г. –С. 257; Пятигорск в исторических документах..., 1985. –С. 107).

1830 г. Основана Средняя Солдатская слободка у завершения Георгиевского тракта, соединившая прежнюю слободку Кабардинку с центром курортного города. Нижняя сторона Средней слободки была заселена довольно быстро, а застройка ее северной нагорной части, велась вплоть до начала XX в.

(Боглачев С.В., 2012. –С. 36).

1830 г. В рапорте Строительной комиссии отмечено, что в ее ведомстве для разведения казенного сада находятся садовники, прикомандированные из разных казачьих полков.

(Верховец А.Д., 1911. –Приложение X1X)

1830 г. В Пятигорск съехалось до 1.500 человек на лечение, для которых едва хватило помещений. Местопребывание в Пятигорске ставки Главнокомандующего Кавказским Отдельным корпусом графа И.Ф. Паскевича-Эриванского для проведения военных действий против горцев на Северном Кавказе. Однако 15 августа открылась сильнейшая холера, заставившая больных разъехаться раньше времени и покинуть Пятигорск. Тогда же в ночь с 17 на 18 августа

исчез Александровский источник, это приписывалось сильной пушечной пальбе, «которой имелось в виду рассеять холеру». Зимой 1830-1831 гг. деятельность Александровского источника восстановилась.

(Кулибин С., 1896. –С. 58; Польской Л.Н. Летопись..., 1993. –С.17).

1830 г. Переписка об отводе мест под дома частных лиц стала вестись Комитетом о населении города, а до этого с 1822 г. велась военными властями. С 1830-х годов стали избирать в Пятигорске городского голову, из городских доходов содержалась канцелярия городского головы.

(Недумов С.И., 2011. –С. 9; Ряснянская Н.А., 2011. –С. 216).

1830-е гг. Комендантская канцелярия располагалась в доме неимущих офицеров (ныне - Кирова, 19). Каждый офицер, прибывавший в Пятигорск или убывавший из него, обязан был проходить регистрацию в комендатуре. В 1840 г. комендатура перешла в здание Строительной комиссии на Среднем переулке (угол нынешних улиц Анисимова и Чкалова).

(Польской Л.Н. Лермонтов..., 2002. –С. 36)

1830–1834 гг. Строительной комиссией на КМВ командовал полковник действительный статский советник Иван Герасимович Озерский, который принимал непосредственное участие в планировочных и строительных работах на КМВ. Им была составлена карта «Маршрут от города Пятигорска до Кислых Минеральных Вод и до Железных Минеральных Вод».

(Пятигорск в исторических документах..., 1985. –С. 108; Карташева О.А. Историческое развитие..., 2008. –С.61, 77).

1831 г. По данным пятигорского окружного начальника подполковника Ф.А. Якубовича жителей обоого пола в городе с их детьми и дворовыми людьми было 302 души. Домов казенных, кроме ванн каменных с флигелем – 2; деревянных – 2. Партикулярных: каменных - 1, деревянных - 73, турлучных – 17. Домов деревянных, принадлежащих служащим нижних воинских чинов, – 4, турлучных – 170. Торговых трактирных заведений – 3, в числе которых 1 ресторация, устроенная от казны, 1 герберг – частный трактир, содержащийся по контракту, 1 харчевня. Доход городу от торговли до 700 руб. в год.

(Пятигорск в исторических документах..., 1985. –С. 111 - 112).

1831 г. Учреждено почтовое сообщение между Пятигорском и Гергиевском только во время курортного сезона в летнее время. В Пятигорске открыта почтовая станция без налога на жителей. Это была обычная «тяжелая почта», прибытие и отправление которой осуществлялось один раз в неделю.

(Пятигорск в исторических документах..., 1985. –С. 108-109; Недумов С.И., 2011. – С. 55, 56).



Пятигорск. Эолова арфа. Рисунок Джузеппе Бернардацци на плане г. Пятигорска 1831 г.

1831 г. Постройка зодчими братьями Бернардацци павильона «Эолова арфа» на вершине Внутреннего - Михайловского отрога горы Машук, где раньше находился казачий пост. Современник постройки В.Б. Броневский отмечал: «Самым лучшим украшением сада, может теперь называться павильон, посвященный Эолу. Он построен на скале, высочайшей из трех; купол его, поддерживаемый 8 колоннами, украшен флюгером с кругом, на котором назначены 32 ветра...». Ранее ими в массиве скалы была разработана естественная пещера и создан новый грот с высеченной каменной скамьей для «отдохновения» посетителей Вод, позднее получивший название «Грот Лермонтова».

(Броневский, В.Б., –Ч.4. –С. 44-45; Пятигорск в исторических документах..., 1985. – С. 108; Польской Л.Н. Летопись..., 1993. –С. 17).



Пятигорск. Грот М.Ю. Лермонтова. Фото 80-е гг. XIX в.
ПКМ. 5703 о.ф.

1831 г. 22.09/4.10. Цензурное разрешение на выход в свет книги главного врача КМВ, доктора Ф.П. Конради «на российском диалекте» «Рассуждения об искусственных минеральных водах с приобщением новейших известий о Кавказских минеральных источниках», в которой он изложил основные положения исцеления на Водах. На титульном листе помещен вид Пятигорска с изображениями Александровских и Ермоловских ванн на Горячей горе. В книге есть изображение обелиска на вершине Машука. (Конради имел 2 дома, один напротив Ресторации (на месте РКЦ), второй – напротив здания радоновых ванн на ул. Теплосерной. Дочь Конради Вильгельмина была замужем за младшим из братьев - Джузеппе Бернардацци). (ГАСК. Ф. 79. Оп. 2. Д. 1697; Польской Л.Н. Летопись..., 1993. –С. 17; Недумов С.И., 2011. –С. 67, 69).

1831 г. Устройство бр. Бернардацци в парке «Цветник» искусственной пещеры - грота «Эльборус», (ныне - «грот Дианы») в память эльбрусской экспедиции Академии Наук 1829 г., начавшейся и закончившейся в Пятигорске. К гроту от бульвара была подведена дорога, обсаженная акациями. Затем у грота поставили отлитые на Луганском заводе 2 чугунные мемориальные доски на русском и арабском языках, которые в начале XX в. отправили в Кавказский военно-исторический музей. Отлитые их копии одно время стояли у Курортного музея в Михайловской галерее, в настоящее время находятся в краеведческом музее г. Пятигорска. (Польской Л.Н. Летопись..., 1993. –С.17 - 18).

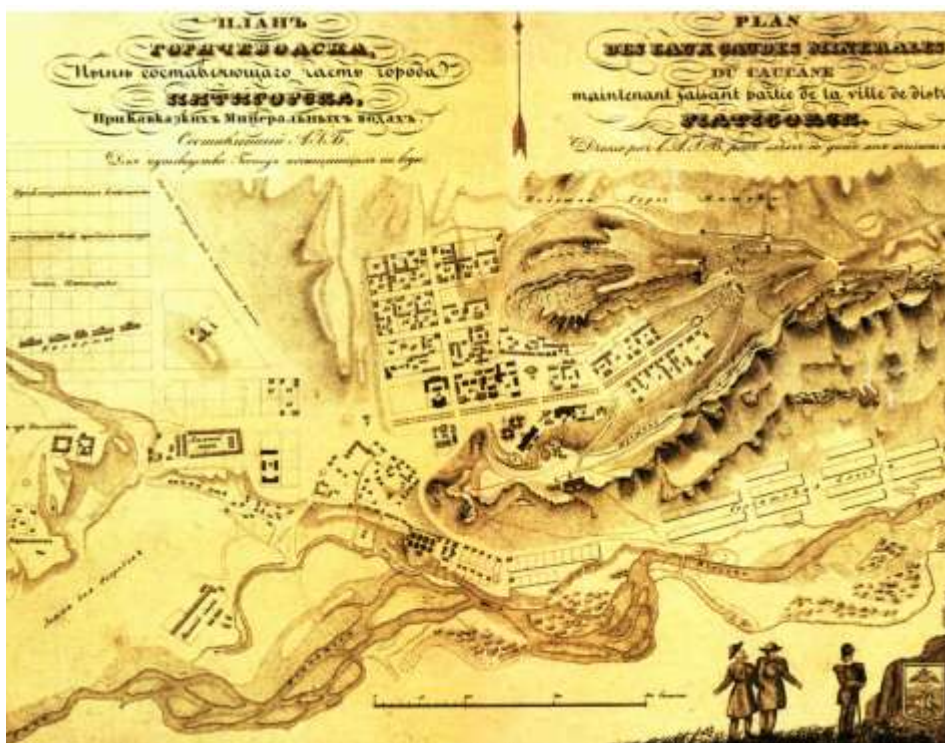


Пятигорск. Грот Дианы. Акварель Б. Иванова. 1841 г.

1831 г., август. Генерал от инфантерии барон Григорий Владимирович Розен (1782-1841) назначен вместо И.Ф. Паскевича командиром Кавказского Отдельного корпуса. В связи со сменой командования на Кавказе произошла смена руководства и на Кавказской линии и Черномории. От генерала Г.А. Емануеля, тяжело раненного в бою, командование на Кавказской линии и Черномории принял Вельяминов (1831-1838 гг.). Вельяминов 3-й Алексей Александрович (1785-1838) - генерал-лейтенант, до этого, во время командования А.П. Ермолова - начальник штаба Отдельного Кавказского корпуса.

(Кавказский календарь на 1889 г. –С. 32; Пятигорск в исторических документах..., 1985. –С. 325; Польской Л.Н. Летопись..., 1993. –С. 17).

1831 г. Составление зодчим Джузеппе Бернардацци плана г. Пятигорска - «План Горячеводска, ныне составляющего часть города Пятигорска, при Кавказских Минеральных водах». По углам плана находились сделанные зодчим рисунки города. По версии Польского Л.Н. - справа в углу изображены братья Бернардацци. Под строительство города отводилось 110 десятин к западу от источников. (Панетелеев И.Я., 1955. –С. 47; Польской Л.Н. Летопись..., 1993. –С. 18).



Центральная часть плана г. Пятигорска Джузеппе Бернардацци.

1832 г. Кроме казенных зданий в городе насчитывалось 76 домов и флигелей, в которых отводилось «внайма» прибывавшим на лечение 436 комнат, жителей не более 500 душ.

(Броневский В. Поездка.., –С. 37; Очерки истории Ставропольского.., 1986. Т1. –С. 186).

1832 г., август. Пребывание академика художника Александра Андреевича Тона (1790-1858) в Пятигорске. Им сделана акварельная панорама курортного города (Пятигорск. Кислосерный источник. 1832 г. Акварель А. Тона. ГРМ).

(Пятигорск в исторических документах.., 1985. –С. 112 – 113; Польской Л.Н. Летопись.., 1993. –С. 18).

1832 г. 25.06/07.07. Образовано единое Кавказское линейное казачье войско, объединившее пять казачьих полков (Кизлярский, Терско-семейный, Моздокский, Гребенской, Горский) и пять казачьих полков Азово-Моздокской линии (Кавказский, Ставропольский, Хоперский, Кубанский, Волгский). Волгские казаки - основатели станиц на Пятигорье, в том числе Горячеводской, Ессентукской, Кисловодской. Кавказское линейное казачье войско вместе с Черноморским казачьим войском занимало Кавказскую оборонительную линию от устья Терека до устья Кубани и вместе с Отдельным Кавказским корпусом участвовало в Кавказской войне (1817-1864). Общее управление возлагалось на назначаемого атамана. Первым наказным атаманом

был назначен генерал-майор Верзилин Петр Семенович (1791-1849). Штаб войска до 1837 г. располагался в Пятигорске в доме по адресу Горячеводская часть, квартал № I. Верхний переулоч (ныне - литературный отдел Государственного музея-заповедника М.Ю. Лермонтова, ул. Буачидзе, 9). (БСЭ, 1973. Т. 11. –С. 124; Карташева О.А. Историческое развитие..., 2008. –С. 58).

1832 г., осень. Приехал в Пятигорск на лечение автор знаменитого романа «Соловей» Александр Александрович Алябьев (1787-1851), бывший подполковник, лишенный чинов и дворянства, сосланный в Тобольск. Ранее был на Горячих Водах в 1816 г. В Пятигорске проживал в доме майорши А.К. Карабутовой (ранее дом подполковника Котырева, ныне ул. Буачидзе 1. («Дом Алябьева» - единственный мемориальный памятник в России, связанный с биографией композитора). Повторно лечился в Пятигорске в июне 1833 г., зиму проведя в Ставрополе. В 1834 г. опубликовал альбом с циклом романсов о Кавказе, обложку которого украшал вид Пятигорска.

(Пятигорск в исторических документах..., 1985. –С. 113 – 114; Польской Л.Н. Летопись..., 1993. –С. 18; Коваленко А.Н. Певец..., 2007. –С. 197-201).

1833 г. Командующий на Кавказской линии и Черномории А.А. Вельяминов провел тщательную проверку работы Строительной комиссии на КМВ и подверг ее критике. По плану города, составленному Джузеппе Бернардацци, отметил недостаточную обороноспособность в условиях Кавказской войны. Император Николай I остановил исполнение прежнего генерального плана города Пятигорска и повелел составить новый генеральный план.

(Боглачев С.В., 2012. –С. 28).

1833 г. 8/20.07. Майер Николай Васильевич (1806-1846) определен на вакансию врача в Пятигорск (в 1834 г. был арестован по подозрению в заговоре против правительства, но затем оправдан). Майер был знаком с М.Ю. Лермонтовым и послужил прототипом доктора Вернера в романе «Герой нашего времени».

(Пятигорск в исторических документах..., 1985. –С. 114, 330; Недумов С.И., 2011. – С. 83 - 84).

1833-1835 гг. Устройство шоссе вдоль южного склона горы Машук к Елизаветинскому источнику. Шоссе просекли в сплошном скальном массиве на протяжении 120 сажен, и в честь нового командующего Кавказской линией генерала А.А. Вельяминова назвали «Вельяминовским» (ныне Красноармейский спуск). Шоссе облегчило сообщение с верхними источниками.

(Пантелеев И.Я., 1955. –С. 47; Польской Л.Н. Летопись.., 1993. –С. 18).



Вельяминовское шоссе. Фото. Начало XX в.
ПКМ. 4402 о.ф.

1833-1836 гг. Строительство первых купален у верхних источников (Калмыцкого, Сабанеевского и др.). Возникновение второго бальнеологического центра Пятигорска.
(Пантелеев И.Я., 1955. –С. 199).

1834 г., осень. Чайковский Петр Петрович (1789-1871) принял командование Строительной комиссией на КМВ. П.П. Чайковский, родной дядя композитора Петра Ильича Чайковского, участвовал во всех войнах России с 1806 по 1829 гг., имел боевые награды, 12 лет руководил строительными работами по возведению казенных зданий на КМВ, в 1848 г. вышел в отставку в чине генерал-майора.
(Пятигорск в исторических очерках.., 2010. –С. 159 – 160; Савенко С.Н. Сведения.., 2013. –С. 76 - 79).

1834 г. «Пятигорск при самом начале существования своего, еще не планированный, не замощенный, и без тротуаров, очень похож на немецкий городок, весьма опрятный и регулярный. Кроме казенных зданий во всем городе считается 76 домов и флигелей, в коих 436 комнат отдаются внаймы. Комнаты содержатся довольно опрятно, снаружи оштукатурены, внутри оклеены оберточной бумагой, разными колерами раскрашенной. Жителей не более 500 душ».

(Броневский В., 1837. –С. 37).

1834 г. 10/22.10. В Пятигорске учреждена Успенская ярмарка, проведение которой было назначено на 15 августа.
(Кавказский календарь на 1849 г. 1848. –С. 126.).

1834 г. Государственный совет предоставил льготы жителям города на строительные работы, что в свою очередь являлось стимулом для обывателей строиться в Пятигорске. «Поселение при Пятигорских Горячих водах едва только возникает и требует поощрения, потому что выстроенные там дома составляют единое пристанище для приезжающих пользоваться водами, а владельцы домов по отдаленности края, военной опасности не могут быть подводимы под одну категорию с обывателями других городов».

(Пятигорск в исторических документах..., 1985. –С. 331).

1835 г., июль-август. Лечился в Пятигорске Бестужев-Марлинский Александр Александрович (1797-1837) – писатель, участник восстания 14 декабря 1825 г. в Петербурге, сосланный на Кавказ в 1829 г., здесь у него жандармы произвели обыск. Погиб в бою под Адлером.

(Пятигорск в исторических документах..., 1985. –С. 231; Польской Л.Н. Летопись..., 1993. –С. 18; Пятигорск в исторических очерках..., 2010, -С. 176).

1835 г. Для решения проблемы с озеленением за городом на берегу Подкумка по приказу А.А. Вельяминова основывается садовая школа, или т. н. «казенный сад» на площади в 4 десятины (ныне парк культуры и отдыха им. С.М. Кирова). Должность садовника при КМВ с 1835 по 1 января 1839 г. исполнял англичанин Людвиг Джерсей, которому отводилось 3 помощника, «значительное число рабочих и подвод... для присмотра и разработки садов».

(Верховец А.Д. Садоводство..., 1911. –С. 16; Польской Л.Н. Летопись..., 1993. –С. 18; Боглачев С.В., 2012. –С. 402-403).

1835 г. Нахичеванский купец Челахов Никита Артемьевич (у Шевченко: Челах - Челахьянц) с этого года вел в Пятигорске постоянную торговлю галантерейными, косметическими, азиатскими и пр. вещами. В одной из комнат его магазина была библиотека-читальня, где были представлены последние столичные журналы и книжные новинки. В 1837 г. этот магазин посещал М.Ю. Лермонтов, который упоминает в «Княжне Мери» имя молодого купца.

(Пятигорск в исторических документах..., 1985. –С.142-144, 334; Польской Л.Н., Лермонтов..., 2002. –С 28; Шевченко Г.А., -С. 95).

1835 г., лето. Барон Г.В. Розен, командир Кавказского Отдельного корпуса, «обозрев в подробности местность Пятигорска и рассмотрев предварительно прежний план означенного города», нашел пространство для города слишком обширным и не соответствующим числу жителей. Строительной комиссии было поручено изменить план города.

(Пятигорск в исторических документах., 1985. – С. 120 - 122).

1836 г., май. Полковник П.П. Чайковский представил новый «План предполагаемого окружного города Пятигорска с предположением на укрепление оною на случай набега хищников» на основе прежнего плана Бернардацци. Барон Г.В. Розен внес свои изменения в этот план: в два раза было сокращено число кварталов и уменьшены площади, однако размеры улиц и усадеб не были изменены, были введены фортификационные объекты, таким образом, план стал носить оборонительный характер.

(Пятигорск в исторических документах., 1985. –С.120, 121; Боглачев С.В., 2012. – С. 29).

1836 г., июнь. Утверждение Николаем I нового плана застройки г. Пятигорска (план Розена-Чайковского на основе плана Бернардацци). Разбивка новых кварталов была завершена к концу года.

(Очерки истории Ставропольского края. 1984. Т-1, –С. 169; Польской Л.Н. Летопись., 1993. –С. 19; Боглачев С.В., 2012. –С. 29).

1836 г. В Пятигорске насчитывалось 390 домов и 1.175 жителей, в том числе: офицеров разных чинов 128, военных высших чинов и отставных 598, купцов и мещан 229, крестьян 192, разночинцев — 23 человека. Дарованы льготы жителям города Пятигорска и переселяющимся сюда из города Георгиевска, с целью привлечения большего количества жителей и развития города.

(Пятигорск в исторических документах., 1985. –С. 120 - 121; Польской Л.Н. Летопись., 1993. –С. 19).

1836 г. 19/31.08. От случившегося в Пятигорске пожара у наиболее бедной части населения - разночинцев и обывателей сгорело 26 домов. По словам пятигорского окружного начальника полковника А.Г. Жилинского: «им необходимо оказание человеколюбивого призерения и дозволения поправить свои лачужные землянки».

(Пятигорск в исторических документах., 1985. –С. 123; Польской Л.Н. Летопись., 1993. –С. 19).

1836 г. В дополнение к т.н. «тяжелой почте» для улучшения почтовой связи посетителей КМВ летом от Пятигорска до Георгиевска и обратно установили «экстра-почту». Письма доставлялись конными казаками в Георгиевск к прибытию туда Тифлисской «экстра-почты» для дальнейшего следования. Прием писем в различные адреса России на «экстра-почту» осуществлялся в Пятигорске по субботам еженедельно.

(Недумов С.И., 2011. –С. 55, 56).

1836 г. К концу года в городе проживали 1.585 человек обоего пола, в том числе - 137 купцов 3-й гильдии, торговавших скотом и железом, с годовым оборотом до 100.000 руб.
(Ряснянская Н.А., 2011. –С. - 216).

1837 г., январь. Началась раздача мест застройщикам по плану застройки г. Пятигорска. Административное и территориальное разделение города и курорта, которые начинают управляться и развиваться самостоятельно. Формируются органы городского самоуправления, Пятигорск управлялся городской головой и частной управой. Первый Городской голова - Симонов Максим, купец. Второй Городской голова - Рыжков А., купец. Полицмейстер - Виктор Бетаки. Городской бюджет – 3.540 руб.
(Кавказский календарь на 1849 г. - С. 137; Пятигорск в исторических очерках..., 2010. –С. 158; Ряснянская Н.А., 2011. –С. 216).

1837 г., январь. Назначен начальником Пятигорского округа и комендантом Пятигорска полковник Симборский Валентин Михайлович (1800–1842), исполнял эту должность до 1839 г., затем был командиром Апшеронского пехотного полка. Похоронен в Пятигорске на Некрополе. Был связан с судьбой М.Ю. Лермонтова во время его приезда в 1837 г. для лечения в Пятигорском военном госпитале.

(Чернопятков В.И. Некрополь..., 1913. –С. 57; Пятигорск в исторических документах..., 1985. –С. 123; Алексеев Д.А. Документы..., 2006. –С. 233)

1837 г. 31.05/12.06. Прибытие в Пятигорск М.Ю. Лермонтова. В Пятигорске состоялись его встречи с прототипами героев повести «Княжна Мери» - «художественного путеводителя» по Горячим и Кислым Водам. Поэтом был сделан набросок для картины «Вид Пятигорска» с холма, на месте которого сейчас стоит северное крыло Академической галереи.
(Польской Л.Н. Летопись..., 1993. –С. 19; Алексеев Д.А. Документы..., 2006. –С. 86).

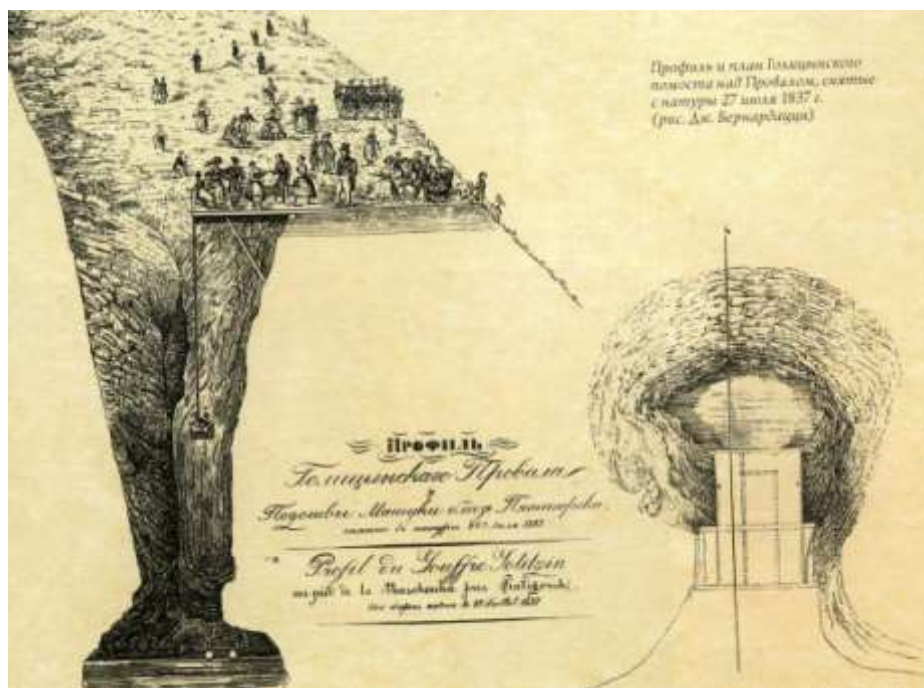
1837 г., лето. Приехал на лечение Виссарион Григорьевич Белинский (1811-1848) - великий русский критик, написавший около десятка писем из Пятигорска. Лечился он «усердно и ревностно», с 8 июня по 8 июля ему было отпущено 102 ваннных билета. Здесь он познакомился с М.Ю. Лермонтовым в доме Варлаама Арешева (не сохранился, ныне на этом месте санаторий «Руно», пр. им. С.М. Кирова, 28).
(Польской Л.Н. Летопись..., 1993. –С. 19; Недумов С.И., 2012. –С. 223).



Пятигорск. Мемориальная доска на здании санатория «Руно».
Фото Прохорова В.А. 2013 г.

1837 г. Сооружение над Провалом у подошвы Машука близ Пятигорска помоста и спускного устройства по инициативе начальника Центра Кавказской линии генерал-майора князя Владимира Сергеевича Голицына (1794-1861), пожертвовавшего необходимую сумму на это сооружение. Условия: а) следить за его состоянием, б) деньги с желающих посетить помост распределяются следующим образом: первая половина идет на бедных жителей города, вторая – на устройство и содержание будущего католического молитвенного дома и церковного притча. Братьями Бернардацци был снят с природы профиль Голицынского Провала с изображением спускного устройства к Провальскому озеру. К 1841 г. помост над Провалом от серных испарений пришел в ветхость, и 24.04/6.05 того же года было предписано его сломать.

(АКАК. Т.8. –С. 834; Польской Л.Н. Летопись..., 1993. –С. 19; Соснина Е.Л., 2006. – С. 159).



Пятигорск. Профиль Голицынского Провала.
Рисунок Бернардацци. 1837 г.

1837 г., 16/28.10. Прибытие в Пятигорск императора Николая I. По его указанию должны были построить у Александровского источника роскошное купальное здание с мраморными ваннами и яшмовым бассейном. Осуществлению этого замысла помешала неустойчивость режима источника и опасения, что он вновь может исчезнуть. Государь повелел отпускать ежегодно на устройство Вод по 200 тыс. рублей.

(Кавказский календарь на 1849 г. –С. 137; Кулибин С., 1896. –С. 61; Польской Л.Н. Летопись.., 1993. –С. 19).

1837 г. 30.11/12.12. Генерал от инфантерии Головин Евгений Александрович (1782-1858) назначен командиром Отдельного Кавказского Корпуса и Главноуправляющим гражданской частью на Кавказе, занимал пост до 25.10.1842 г.

(Кавказский календарь на 1889 г. –С. 32; Польской Л.Н. Летопись.., 1993. –С. 19).

1838 г. Население города – 1.700 человек, из которых 61,6% составляли военные, 21,9% - купцы и мещане, остальные – служащие и отставные дворяне гражданского ведомства, духовенство, помещичьи крестьяне и дворовые люди. Основу экономики города составляли торговля, извоз, сдача внаем квартир.

(Очерки истории Ставропольского края. 1984. Т-1, –С. 169).

1838 г. С этого года на устройство Кавказских Минеральных Вод из Государственного Казначейства ежегодно отпускалось по 200 тыс.

руб. ассигнациями для составления особого капитала Вод (прекращено в 1843 г.).

(АКАК. Т.10. –С.715).

1838 г. В Пятигорске открыты первые заводы: кирпичный и пивоваренный, каменная тюрьма на средства купца Петра Афанасьевича Нойтаки, располагавшаяся на нынешней ул. Лермонтовской, здание не сохранилось. Городской голова – Ванев Николай Петрович (1807-?) – коллежский асессор, до этого с 1834 по 1838 гг. исполнявший должность пятигорского городничего.

(Пятигорск в исторических документах..., 1985. –С. 137; Польской Л.Н. Летопись..., 1993. –С. 19; Несмачная С.И., 2001. –С 17).

1838 г., Пребывание в Пятигорске поэта-декабриста Александра Ивановича Одоевского (1802-1839), корнета лейб-гвардии Конного полка, участника восстания 14 декабря 1825 г. в Петербурге. Был приговорен к 15 годам каторги, в 1937г. переведен из Сибири рядовым в войска Отдельного Кавказского корпуса, где познакомился с М.Ю. Лермонтовым.

(Польской Л.Н. Летопись..., 1993. –С. 19).

1839 г., 25.02/09.03. Вторичное исчезновение на целый год Александровского серного источника, «который пользовался особенно известностью по целебной своей силе». Это повлекло закрытие ванн: Николаевских, Ермоловских, Старых, Солдатской и Народной купален. Перед исчезновением «слышен был небольшой стук в горе».

(Пятигорск в исторических документах..., 1985. –С. 138, Польской Л.Н., 1993. –С. 19).

1839 г. Выход в свет повести Зинаиды Р-вой (Елена Андреевна Ган (1814-1842) «Медальон» (записки одной больной на Теплых Водах)), где дана картина жизни «водяного общества».

(Польской Л.Н., Шахназарова Н.К., 1983. –С. 56; Польской Л.Н. Летопись..., 1993. – С. 19 - 20).

1839 г. Разработан проект герба Пятигорска. «В верхней половине круга на желтом поле изображена гора Бештау (Пятигорие), близ коей расположен город и от которой получено им название. На вершине горы сей изображение Императорского герба. Нижняя половина представляет гору Машуку, из подошвы коей, где водружен жезл эскулапа, истекают минеральные воды», - областной начальник генерал-адъютант П.Х. Граббе.

(Охонько Н.А., 2006. –С. 16).



Проект герба Пятигорска.

1839 г. Учреждение в городе словесного суда по прошению пятигорского общества купцов и мещан «...для лучшего устройства хозяйственной части в отношении доходов и расходов, для разбора...споров и претензий». Важный этап в становлении городского самоуправления.
(Ряснянская Н.А., 2011. –С. 217.)

1839 г. 02/14.12. Назначен начальником Пятигорского округа и комендантом Пятигорска Иляшенков (Иляшенко) Василий Иванович (1772-1842) – полковник, участник Отечественной войны 1812 г. Был связан с судьбой М.Ю. Лермонтова, вел дело о дуэли и трагической гибели поэта в 1841 г. 5 мая 1842 г. был уволен со службы.
(Несмачная С.И., т. 7. 2009. –С. 337; Савенко С.Н., 2013. –С. 282-283).

1840 г. 19.2/2.3. Цензор П. Корсаков разрешил издание «Героя нашего времени» М.Ю. Лермонтова. В «Дневнике Печорина» («Княжна Мери») даны картины жизни в Пятигорске: бал «в Ресторации», встреча у Елизаветинского источника княжны Мери с Грушницким, свидание Печорина с Верой в гроте и др.).
(Польской Л.Н. Летопись..., 1993. –С. 20).

1840 г., май. Устройство флагштока на высшей точке Горячей горы. Его изображение помещено в т.н. «Чеченском альбоме» М.Ю. Лермонтова. «С восточной стороны города, вправо за Елизаветинским источником, - писал в рапорте Ф.П. Конради, - на возвышении, обнесенная перилами, поставлена мачта, на коей вывешивается флаг

для означения времени употребления ванн... На означенной мачте, ниже перил, помещен колокол, повторяющий бой часов городской церкви».

(Польской Л.Н. Летопись..., 1993. –С. 20).



Флагшток на Горячей горе (не сохранился). Рис. В.П. Васина.

1840 г. 05./17.10. Скончался младший из братьев архитектор Джузеппе (Иосиф Карлович) Бернардацци, похоронен на Пятигорском городском кладбище - Некрополе. Из надписи на памятнике: «Здесь покоится прах Иосифа Бернардацци Архитектора и Топографа Уроженца Швейцарии Кантона Тичино г. Лугано Родился 2-го декабря 1788 Скончался 5 октября 1840 в Пятигорске» (перевод краеведа И.А. Гориславского).

(Польской Л.Н. Летопись..., 1993. –С. 20; Гориславский И.А., 2002. –С. 39).



Пятигорский Некрополь. Памятник на могиле братьев Бернардацци.
Фото Гориславского И.А.

1841 г. В городе Пятигорске проживало 2.324 жителя, из них купцов – 245, мещан – 108. Доход – до 4.000 руб. серебром. Домов каменных – 46, деревянных – 110, турлучных - 244. Два раза в неделю бывали рынки, в июле – ярмарка, куда съезжались соседние жители и колонисты.

(Пятигорск в исторических документах..., 1985. –С. 137).

1841 г. После смерти Джузеппе Бернардацци первым официально назначенным городским архитектором был Наркиз Адельбертович Зборжевский, проработавший всего 1 год в этой должности.

(Боглачев С.В., 2012. –С. 34, 488).

1841 г., 13/25.05. Последний приезд М. Ю. Лермонтова в Пятигорск. Остановливался в Ресторации, затем снимал флигель Василия Ивановича Чилаева, усадьба которого входила в состав земельного участка Уманова. Здесь он встречался с декабристами, известным врачом-материалистом И. Е. Дядьковским. В подаренную поэту В. Ф. Одоевскому книгу Лермонтов записал свои последние стихотворения: «Листок», «Выхожу один я на дорогу», «Пророк» и др. В этом домике Лермонтов провел последние два месяца своей жизни. (Польской Л.Н. Летопись..., 1993. –С. 20; Недумов С.И., 2012. –С. 110 -112).

1841 г. 15/27.07 Гибель великого поэта М. Ю. Лермонтова на дуэли с Н.С. Мартыновым у Перкальской скалы. В метрической книге пятигорской Скорбященской церкви запись: «Тенгинского пехотного полка поручик Михаил Юрьевич Лермонтов 27 лет убит на дуэли 15, а 17 погребен, погребение пето не было». Эта дата стала памятной Лермонтовской датой Пятигорска.

(Польской Л.Н. Летопись.., 1993. –С. 20; Польской Л.Н. 2002, Лермонтов.., –С 8).



Пятигорский Некрополь. Обелиск на месте первоначального захоронения М.Ю. Лермонтова. Рис. В.П. Васина.

1841 г., 23.07/04.08. Скончался, живший в Пятигорске отставной статский советник, философ, материалист, врач, профессор медико-хирургической Академии Дядьковский Иустин Евдокимович (р. 1784 г.). Захоронен рядом с могилой М.Ю. Лермонтова на городском кладбище – Некрополе.

(Польской Л.Н. Летопись.., 1993. –С. 20; Чернопятав В.И., 1913. –С. 28).

1842 г. В городе проживало 2.324 жителя, всего было построено домов – 400, из них каменных – 46, деревянных – 110, турлучных – 244.

(Пятигорск в исторических документах.., 1985. –С. 137).

1842 г. Прибытие в Пятигорск комиссии под председательством доктора Гефта Франца Андреевича в связи с исчезновением Александровского источника. В состав комиссии вошли профессор химик Эйнбротт Павел Петрович, академик химик Фрицше Юлий Федорович, в качестве делопроизводителя - фотограф Левицкий

Сергей Львович. Им, одним из первых русских, была проведена практическая фотосъемка местности Пятигорья. Пейзажные снимки гор Бештау и Машука, сделанные дагерротипным аппаратом, получили на Всемирной выставке в Париже первую премию – золотую медаль по фотографии.

(Кулибин С., 1896. - С. 62; Польской Л.Н. Летопись..., 1993. –С. 20; Данилов А.В., 2011. –С. 9 -13).

1842 г. Высочайшее утверждение проекта Спасского собора «о пяти главах» в Пятигорске старшего архитектора департамента военных поселений Андреева Александра Яковлевича (1794-1878), взявшего за основу проект петербургской Введенской церкви Тона К.А. Для постройки собора была объявлена подписка на пожертвование средств.

(Пятигорск в исторических документах..., 1985. –С. 147, 335; Польской Л.Н. Летопись..., 1993. –С. 20; Боглачев С.В., 2012. –С. 186).

1842 г. Городской архитектор - Рисс Иоганн Генрихович (1821-1844). В Пятигорске им построены деревянные Сабанеевские ванны, здание гауптвахты, кроме того выполнял проекты частных зданий.

(Боглачев С.В., 2012. –С. 497).

1842 г. Издан Врачебный Устав. Согласно этому уставу Управление Минеральными водами в медицинском, полицейском и хозяйственном отношении предоставлено Медицинскому департаменту Министерства внутренних дел. Медицинским советом Министерства внутренних дел была создана правительственная ученая комиссия для исследования минеральных источников и выработки проекта управления водами.

(Очерки истории Ставропольского края: Т-1, –С. 172).

1842. 05./17.05. Полковник Принц Петр Александрович (1794-1873) назначен комендантом Пятигорского округа, с 1850 г. - генерал-майор, исполнял должность по 1855 г., скончался в Пятигорске, похоронен на пятигорском кладбище - Некрополе.

(Кавказский календарь на 1852 г. –С. 377; Савенко С.Н., 2013. –С. 263 - 265).

1842 г., июль. Прибытие на КМВ военного министра генерал-адъютанта Чернышева Александра Ивановича (1785-1857).

(Польской Л.Н. Летопись..., 1993. – С. 20).

1842 г., октябрь. Генерал-адъютант Александр Иванович Нейдгардт (Нейдгардт 1-й, (1784-1945) из дворян, начал службу в 1798 г.)

назначен командиром Отдельного Кавказского Корпуса и Главноуправляющим гражданской частью на Кавказе (до 1844 г.).

(Кавказский календарь на 1889 г., 1888. –С. 32; Польской Л.Н. Летопись..., 1993. – С. 21).

1842 г. 22.11/04.12. (у Польского Л.Н. – октябрь). Скончался старший из братьев архитектор Джованни Бернардацци (Иван Карлович), похоронен на первом Пятигорском городском кладбище - Некрополе. Из надписи на памятнике: «Здесь покоится прах Ивана Бернардацци Архитектора Уроженца Швейцарии Кантона Тичино г. Лугано Родился 24-го июля 1782 Скончался 22 ноября 1842 в Пятигорске» (перевод краеведа И.А. Гориславского).

(Польской Л.Н. Летопись..., 1993. – С. 21; Гориславский И.А., 2002. –С. 39).

1842 г. 7/19.12. Утверждение герба города Пятигорска (закон № 16351). В верхней половине щита орел, сидящий на горе с разорванными цепями Прометея – элемент герба Кавказской области. В нижней – вершины горы Бештау (измененный проект герба г. Пятигорска, разработанного в 1839 г.). У Польского Л.Н. - 7/19. 09. Пятигорск в полной мере обрел гражданские права.

(Польской Л.Н. Летопись..., 1993. –С. 20; Охонько Н.А., 2006. –С. 18).



Герб города Пятигорска. 1842 г.

1843 г., январь. По указу Правительствующего Сената в Пятигорске стала действовать ратуша, занимавшаяся проблемами доходов и расходов города (в 1866 г. переименованная в думу).

(Ряснянская Н.А., 2011. –С. 217).

1843 г., весна. При Александровском источнике по проекту И.Г. Рисса построена деревянная на каменном фундаменте Александровская галерея, имевшая вид полукруга (на месте упраздненных из-за понижения уровня источника т. н. «старых ванн», находились на том месте, где в 1903 г. поставили цементную скульптуру Орла). (Польской Л.Н. Летопись..., 1993. –С. 21; Боглачев С.В., 2012. –С. 389).

1844 г. Цензурное разрешение на повесть Е. Хамар-Добанова (псевдоним Е.П. Лачиновой) «Проделки на Кавказе». Автор дала сатирическую картину жизни в Пятигорске. За критику военного командования Кавказа жандармы изъяли и уничтожили «крамольную» книгу. Переиздана Ставропольским книжным издательством в 1986 г. (Польской Л.Н. Летопись..., 1993. –С. 21)

1844 г. Для главного управления хозяйственной и полицейской частями при Водах определен особый директор. Первым директором был назначен полковник П.А. Принц. Для производства работ в ведении строительной комиссии находились 21-я военно-рабочая и 1-я арестантская роты, воловий транспорт. При источниках – особые смотрители из военных офицеров и прислуга из инвалидов.

(Очерки истории Ставропольского края. 1984. Т-1, –С. 172; Пятигорск в исторических документах. 1985. –С. 150).

1844 г. Из всех территорий Кавказского края было образовано Кавказское наместничество, первым наместником стал князь Михаил Семенович Воронцов (1782-1856). В этот период, наряду с Комитетом министров, в правительстве решение ряда вопросов передавалось особому органу с правами Комитета министров - Кавказскому комитету, который действовал с 1845 г. по 1882 г.

(Кулибин С., 1896. –С. 64 - 65).

1844 г. 27.12/08.01 1845 г. Назначение графа и светлейшего князя Михаила Семеновича Воронцова (1782-1856), генерал-адъютанта, генерала от инфантерии, генерал-фельдмаршала наместником Кавказа и главнокомандующим Отдельным Кавказским корпусом. Прибыл в Тифлис 25.03/7.04 1845 г., уволен по болезни в 1854 г. (у Польского Л.Н. – 1863 г.). Уделял большое внимание строительству и благоустройству КМВ.

(Кавказский календарь на 1889 г. –С. 32; Пятигорск в исторических документах..., 1985. –С. 335; Польской Л.Н. Летопись..., 1993. –С. 21).

1844-1858 гг. Должность городского архитектора исполнял Николай Дмитриевич Устинов (1817-1865). По его проектам были построены кладбищенская церковь, гауптвахта, почтовая контора, частные дома.

(Боглачев С.В., 2012. –С. 499).

1845 г. Пятигорский городской голова - купец 2-й гильдии Григорий Игнатьевич Рахманин. Пятигорский Окружной предводитель дворянства - Кол. секр. Порфирий Никитович Романович. Директор КМВ - кол. сов. Александр Григорьевич Парчевский. Главный врач - кол. сов. Александр Дмитриевич Иванов. Мл. врач - надв. сов. Ф.Ф. Каргер. Почтовая контора, почтмейстер Константин Сафронович Чернов.

(Кавказский календарь на 1846 г. –С. 183, 184, 226).

1845 г., июнь. Сильное наводнение и разлив реки Подкумок от проливных дождей, испорчены дороги, строения, снесен пешеходный мост через реку Подкумок.

(Пятигорск в исторических документах. 1985. –С. 152).



Храм во имя Преображения Господня. Фото Поляковой О.А. 2007 г.

1845 г. Освящение храма во имя Преображения Господня, построенного по проекту архитектора Джузеппе Бернардацци (ныне ул. Анисимова, 1). Строительство храма осуществлялось с 1840 г. на пожертвования частных лиц, принадлежащих, в основном, к Римско-католической церкви. Во второй половине XIX века по проекту архитектора Н.И. Невинского были построены колокольня и дом для

церковного причта. В 1937 г. здания храма и причта были национализированы. В настоящее время является единственным действующим католическим храмом на КМВ.

(Калиновский К., 1883. –С. 12; Боглачев С.В., 2012. –С. 213).

1845 г. Назначен на должность архитектора КМВ Самуил Иванович Уптон (ок. 1814 - 1874), работавший на КМВ до 1864 г. В Пятигорске им построены: Елизаветинская и Михайловская галереи, Николаевский вокзал в Цветнике, собственный дом-замок на Горячей горе, дом Мисостова, театральный дом и другие сооружения. За Елизаветинскую галерею в Пятигорске и Нарзанную галерею в Кисловодске Уптон был удостоен в 1850 г. звания академика Санкт-Петербургской академии художеств.

(Кулибин С., 1896. –С. 65; Боглачев С.В., 2012. –С. 498 - 499).



Архитектор КМВ С.И. Уптон.

1846 г. На 1 января капитал Вод составил 285.714 руб. серебром из сумм, отпускаемых ежегодно с 1837 г. из гос. казначейства (по 200 тыс. руб. ассигнациями) на их устройство. С этого года Пятигорск стал центром меновой торговли с горцами в средней полосе Кавказской линии.

(Очерки истории Ставропольского края: Т-1, –С. 171; Пятигорск в исторических документах. 1985. –С. 152).

1846 г. В городе городская частная управа, городской голова - купец 2-й гильдии Рахманин Григорий Игнатьевич. Комендант Пятигорского округа – полковник Принц Петр Александрович.

(Кавказский календарь на 1847 г. –С. 202).

1846 г., апрель. Паника в Пятигорске в связи с прорывом Шамиля в Кабарду. В городе строили баррикады из повозок, бревен и негодных экипажей, а на отроги Машука втащили стоявшие у гауптвахты 2 пушки. Поставили на ноги весь гарнизон из инвалидной и госпитальной команд и военно-рабочей роты. Две роты Кавказского линейного батальона выдвинули на позиции перед городом.
(Польской Л.Н. Летопись..., 1993. – С. 21).

1846 г., весна. Передача курортов КМВ в ведение Кавказского Наместника. Повеление Николая I: «передать в полное и непосредственное ведение Наместника Кавказского Минеральные воды, все управление ими и все суммы, отпускаемые на содержание вод».
(Польской Л.Н. Летопись..., 1993. –С. 21; Пятигорск в исторических очерках..., 2010. –С. 164).

1846-1848 гг. Строительство здчим С.И. Уптоном над Михайловским питьевым источником Михайловской галереи, необходимой на курорте для прогулок отдыхающей публики. По сведениям краеведа Коваленко А.Н. (из переписки с Дирекцией КМВ о постройке галереи в 1840-е гг.) - проект архитектора Баранова. Построенная из сосновых бревен и оштукатуренная галерея, на высоком каменном фундаменте, с арочными окнами длиной была более 50 м., сочетала позднюю английскую готику с элементами мавританского стиля. С 1925 г. по 1991 г. (с перерывами на реставрационные работы) в галерее располагался музей «Курортная выставка».
(ГАСК. Ф. 79. Оп. 2. Д. 998. Лл. 60-61; Кавказский календарь на 1849 г. –С. 206; Богословский В.С. 1881. –С. 11; Польской Л.Н. Летопись..., 1993. –С. 21; Шевченко Г.А., 2005. Т. 1. –С. 140-141; Боглачев С.В., 2012. –С. 78-79).



Михайловская галерея. Рис. В.П. Васина.

1847 г., январь. Император Николай I утвердил предложение военного министра Чернышева А.И. о переселении людей из внутренних губерний России в Кавказское линейное казачье войско. В 1848-1849 гг. переселилось на Северный Кавказ около 3-х тысяч семей.

(Дон и степное Предкавказье..., 1977. –С. 55).

1847-1849 гг. Строительство зодчим С.И. Уптоном по своему проекту каменной Елизаветинской галереи из машукского тесаного камня в классическом стиле итальянского Возрождения. Галерея представляла собой одноэтажное прямоугольное здание, протянувшееся на 88 м при ширине 9,6 м. По первоначальному проекту Уптона планировалось устроить террасу вдоль всего здания Елизаветинской галереи по крыше и соединить вершины Горячего и Михайловского отрогов. Но запланированные по проекту мостики с крыши здания на Горячую гору и на Михайловский отрог сделаны не были. Галерея остается лучшим архитектурным памятником Пятигорска.

(Богословский В.С. –С.30; Очерки истории Ставропольского края: Т-1, –С. 173;

Польской Л.Н. Летопись..., 1993. –С. 21; Боглачев С.В., 2012. –С. 82).



Елизаветинская галерея. Открытка начала XX в.
ПКМ. 5836/6 о.ф.

Период 2

Развитие Пятигорска как уездного города в составе Ставропольской губернии

1847 г. 02/14.05. Указом Николая I Кавказская область преобразована в Ставропольскую губернию. Пятигорск вошел в состав Ставропольской губернии, сменив статус окружного города на статус уездного.

(ПСЗРИ. 1848. Т. 22. –С. 200; Кавказский календарь на 1860 г., 1859. –С. 22; Польской Л.Н. Летопись.., 1993. –С. 22).

1847 г. В городе городская частная управа. Городской голова - купец 1-й гильдии Шапкин Игнатий Ефремович, полицмейстер - шт.-капитан Мисостов Петр Алексеевич. В городе - уездное управление (уездный начальник), комендант Пятигорского округа – полковник Принц Петр Александрович, предводитель уездного дворянства - подполковник Романович Петр Александрович.

(Кавказский календарь на 1848 г. –С. 464).

1847 г. 29.05/10.06 Утверждение нового положения об управлении Водами, разработанного Наместником Кавказским М.С. Воронцовым. Источники перешли из ведения медицинского департамента в распоряжение наместника. Вместо Строительной комиссии вводилась Дирекция (существовала по 1861г.), подчиненная наместнику и Кавказскому комитету при Комитете Министров России. Она состояла из отделов: врачебного, строительного и хозяйственного (60 чел.), располагалась в Пятигорске. С 1847 по 1857 гг. Дирекцию КМВ возглавлял директор генерал-майор Всеволожский Дмитрий Алексеевич (1797 - после 1857) – управляющий Центром Кавказской линии (1846-1857), с правами военного губернатора. Начальники частей: строительной – капитан А. Антонов, хозяйственной – полк. Р.Р. Ховен, врачебной – гл. врач КМВ – Я.И. Каневский, смотритель вод в Пятигорске – О.А. Хржановский, архитектор КМВ - С.И. Уптон;. При дирекции учреждался Медицинский комитет для улучшения устройства Вод в медицинском отношении, состоящий из врачей. Председателем Медицинского комитета стал доктор Рожер Карл Христианович.

(Кавказские Минеральные Воды. 1904. –С. 21; Очерки истории Ставропольского края., 1986. Т-1, –С. 172; Пятигорск в исторических очерках.., 2010. –С. 164).

1847 г. Медицинскому комитету было поручено составление «бальнеологического консерваториума - хранилища, из всех известнейших сочинений о минеральных водах, из инструментов и моделей и из предметов, относящихся к естественной истории Кавказских Минеральных Вод».

(Пятигорск в исторических документах. 1985. –С. 150, 152).

1847 г. 25.06/08.07. Состоялась торжественная закладка Спасского собора, по проекту, высочайше утвержденному в 1842 году, в день рождения царя Николая I на деньги, собранные по подписке. В основание фундамента заложили мемориальную плиту с текстом, закладной каменный крест в честь этого события.


(Пятигорск в исторических документах., 1985. –С. 335; Польской Л.Н. Летопись., 1993. –С. 22; Коваленко А.Н. Форпост., 2012. 12).

1847 г., июль. Прибытие в Пятигорск хирурга Пирогова Николая Ивановича (1810-1881), впервые применившего при операциях эфирный наркоз. Посещение им военного госпиталя 3-го класса, где он провел ряд операций с применением эфирного пара. Его именем названы с 1957 г. бывшие Тиличевские ванны и улица - бывшая Подвальная. В 1848 г. он написал: «... если бы было более удобств для жизни в тех местах, где находились источники, то без сомнения, Пятигорск с его окрестностями был бы одним из самых привлекательных целебных мест».

(Пирогов Н.И., 1849. –С.7; Польской Л.Н. Летопись., 1993. –С. 22; Топонимика. Приложение 2. –С. 44; Шевченко Г.А., 2005. –С. 147-148).

1847 г. Возведена каменная церковь на Пятигорском кладбище во имя Христа Спасителя Воскрешающего Святого праведного Лазаря Четверодневного (Лазаревская церковь). Но постройка дала трещину, и ее разобрали. В 1898 г. при строительстве нового храма Святого праведного Лазаря Четверодневного при строительстве цоколя был использован камень первой кладбищенской церкви.

(Коваленко А.Н. Православные храмы., 2004. –С. 34).



Церковь на Пятигорском кладбище (не сохранилась).
Рис. В.П. Васина.

1848 г. Начало розлива на КМВ минеральной воды в бутылки, которая рассылалась в «значительном количестве в разные места». Это в дальнейшем имело большое значение для развития курортов и увеличения их капитала.

(Пятигорск в исторических документах..., 1985. –С 156, 157).

1848 г. Основание первого музея при Дирекции КМВ в Пятигорске – Бальнеологического консерваториума. Первым собирателем экспонатов для музея стал председатель Медицинского комитета, практиковавший в Пятигорске доктор Рожер Карл Христианович. Эти собрания стали основой для нового музея – геогностического.

(Кавказский календарь на 1848 г., -С. 28, 57; Польской Л.Н. Летопись..., 1993. –С. 22; Сафарова И.В. Первый государственный..., 2007. –С. 112-113).

1848 г. Выдача дирекцией КМВ Зелинскому Карлу Михайловичу, содержателю ставропольской театральной труппы, ссуды на строительство театра «заимообразно из сумм Минеральных Вод 3.500 руб. серебром». К концу 1848 г. (к лету 1849 г. - у Боглачева) строительство здания «каменного театрального дома» - первого театра в городе «почти совершенно закончено» (ныне - кинотеатр «Родина», ул. Бр. Бернардацци, 4).

(Пятигорск в исторических документах..., 1985. –С. 155, 157; Польской Л.Н. Летопись..., 1993. –С. 22; Боглачев С.В., 2012. –С.280).

1849 г. Абих Герман Вильгельмович (1806-1886), знаменитый ученый, академик, основоположник изучения гидрогеологии, посетил Кавказские Минеральные Воды, где провел обширные фундаментальные геологические исследования всего района. В своей работе, изданной в Кавказском календаре в 1853 г., он дал одно из самых поэтичных сравнений рельефа Пятигорья: «Архипелаг скалистых островов».

(Польской Л.Н. Летопись..., 1993. –С. 22; Несмачная С.И., 2005. –С. 357).

1849 г. Началось омнибусное сообщение между группами Вод - первого вида общественного транспорта (по версии Польского – 1851 г.). Многоместные на 15-20 человек крытые экипажи на конной тяге работали только во время курса. На них перевозили не только курортников, но и почтовую корреспонденцию, а в Кисловодск –

денежную и страховую корреспонденцию при почтальонах. Поездки производилась двумя экипажами от Горячих Вод от здания «Ресторации» ежедневно туда и обратно: один – через Ессентукскую группу на Кислые Воды, другой – через колонию Каррас на Железные Воды. В связи с небольшим количеством постоянного населения на группах Вод, почтовые отделения работали только во время курса.

(Польской Л.Н. Летопись..., 1993. –С. 22; Очерки истории Ставропольского края..., 1986. Т-1. –С. 173).

1850 г. К середине XIX в. число жителей города Пятигорска достигло 3-х тысяч человек.

(Куприянова Л.В., 1981. –С. 49.).

1850 г. Открытие в Пятигорске в доме купца Помилуйко первого уездного училища, где работали 2 учителя, обучалось до 50 мальчиков. Училище было переведено из г. Георгиевска. Затем оно размещалось в разных частных домах Пятигорска.

(Очерки истории Ставропольского края...,1986. Т-1, –С. 188; Польской Л.Н. Летопись..., 1993. –С. 22; Пятигорск в исторических очерках..., 2010. –С. 168).

1850 г., июнь. Основание по инициативе А.С. Фирковича с разрешения Воронцова «открытого под небом» археологического музея на бульваре, у лестницы к Елизаветинской галерее, состоящего из древних каменных изваяний, крестов и плит. Существовал до 1881 г. С кургана на р. Этоке сюда была привезена статуя Дукабека «дабы собранием оных в одном месте составить род открытого музеума». Позже она была отправлена в Исторический музей в Москве, где и находится. (Фиркович Авраам Самуилович - писатель и археолог, духовный лидер караимского общества XIX века, собиратель древностей, коллекционер иудейских рукописей).

(Баталин Ф.А. 1861. –С. 35; Польской Л.Н. Летопись..., 1993. – С. 22; Соснина Е.Л.; 2006. –С. 12; Савенко С.Н. Археология творит эпохи. –2011).



Пятигорск. Вид музея под открытым небом. Гравюра XIXв.

1851 г. Первое известие о спектаклях в местном театре, находившемся в здании на бывшей Театральной улице (ныне ул. Бр. Бернардацци). На углу (в настоящее время - пересечение улиц бр. Бернардацци и Соборной) находилась т.н. «театральная будка», где продавались билеты на спектакли и представления.
(Польской Л.Н. Летопись..., 1993. –С. 23).

1851 г. Жителей городе Пятигорске – 4.545 человек, две гостиницы, 1 казенная. 1 частная (Унтилова).

(Богословский В.С. –С. 10; Верховец А.Д., 1911. –С. 66).

1851 г. Зодчим С.И. Уптоном завершено строительство на Горячей горе по своему проекту собственного каменного двухэтажного дома - архитектурного памятника Пятигорска. Дом выстроен в готическом стиле (в настоящее время в здании располагается санаторий «Горячий ключ», ул. Бр. Бернардацци, 1).
(Польской Л.Н. Летопись..., 1993. –С. 23; Боглачев С.В. 2012. –С. 149).



Дом Уптона. Рис. Туркестанова Ф. 1852 г.

1851-1852 гг. Прокладка новой дороги на вершину Машука. Учреждено «Депо кабриолетов» у Михайловской галереи для посадки в экипажи - кабриолеты, запряженные осликами, которые доставляли отдыхающих на вершину горы.
(Польской Л.Н. Летопись..., 1993. –С. 23).

1852 г. Число жителей 4.745 человек, городской голова – Шошин Тимофей Михайлович. В городе работают городская полиция, уездный и земский суды, окружное управление государственных имуществ, почтовая контора, военный госпиталь (главный доктор - с.с. Ребров Яков Федорович). Уездный начальник и комендант - генерал-майор

Принц П.А. Предводитель уездного дворянства – подпоручик Шан-Гирей Аким Павлович.

(Кавказский календарь на 1852 г. –С. 124, 577, 578; Кавказский календарь на 1853 г. –С. 628).

1852 г. Исследования академиком Н. Н. Эйниным Пятигорских серных вод. Он первый назвал их углекислосероводородными.

(Польской Л.Н. Летопись..., 1993. –С. 23).

1852 г. По предписанию М.С. Воронцова купцу Алексею Найтаки (Ноитаки) переданы в аренду казенные гостиницы, рестораны и омнибусы на КМВ, в том числе здание Казенной гостиницы (ресторации) с рестораном и омнибусом. За 1852 г. ему была отпущена сумма в размере 722 руб. 50 коп. за содержание на КМВ омнибусов, развозку почтовой корреспонденции и «выставку особых лошадей для безостановочного отправления курсовых и приезжающих для экстренной надобности».

(Пятигорск в исторических документах..., 1985. –С. 335; Польской Л.Н. Летопись..., 1993. –С. 23).



Мемориальная доска на доме по пр. Кирова.
Фото Прохорова В.А. 2013 г.

1852 г. 16/28.05. Первый приезд Толстого Льва Николаевича (1828-1910) в Пятигорск, ставший литературной колыбелью великого русского писателя. Здесь в доме № 252 на Кабардинской слободке им было завершено его первое произведение «Детство» и отсюда отправлено в журнал «Современник». Вторично он приезжал в Пятигорск в 1853 г.

(Польской Л.Н. Летопись..., 1993. –С. 23).

1853 г. 18/3.07. В театре проходил концерт мировой знаменитости, датской виолончелистки Елизаветы Кристиани, на концерте был Л.Н. Толстой.

(Польской Л.Н. Летопись..., 1993. –С. 23).

1853 г. 24.07/5.08. Появление трещин в столбах Спасского собора «из-за непрочной кладки, слабого надзора за работами и недобросовестности подрядчиков», что повлекло приостановку работ. Стены были разобраны для укрепления фундамента. На восстановительные работы было отпущено 12.918 руб. 19 коп.

(Пятигорск в исторических документах..., - 1985. –С. 335; Польской Л.Н. Летопись..., 1993. –С. 22).

1853 г. Сооружен особняк полицмейстера П.А. Мисостова по проекту С. Уптона. Летом 1970 г. дом был сожжен при съемке эпизода в кинокомедии Л. Гайдая «Двенадцать стульев». В связи с подготовкой к 200-летнему юбилею города дом был реставрирован (автор проекта реставрации - Г.В. Асриян). В 1979 г. в здание переведен городской ЗАГС (ныне – ул. Бр. Бернардацци, 5).

(Пятигорск в исторических очерках..., 2010. –С. 175).



Бывший особняк полицмейстера П.А. Мисостова.
Фото. Середина XX в.

1853 г. В сочинении штаб-лекаря, помощника главного врача пятигорского военного госпиталя Ивана Ефремовича Дроздова (1803-1868) «О Кавказских Минеральных Водах», изданном в Типографии Ставропольского губернского правления, дано медико-

топографическое описание г. Пятигорска и его окрестностей, приведены важные статистические сведения и приложены шесть видов Пятигорска и Кисловодска и карта КМВ. (Дроздов И.Е., –1853. – Приложение).

1854 г. Управляющий Водами генерал-майор Всеволожский Дмитрий Алексеевич, исполнял должность по 1856 г. В городе: городская полиция, уездный суд, земский суд, окружное управление государственных имуществ. Предводитель уездного дворянства – майор Найденов Осип Иванович, исполнял должность по 1856 г. Вторично Городским головой стал Шошин Тимофей Михайлович, исполнял должность по 1856 г.

(Кавказский календарь на 1854 г. 1853. –С. 612; Кавказский календарь на 1855 г. 1854. –С. 614-615).

1854 г. 29.11/12.12. Муравьев Николай Николаевич (Муравьев-Карский, 1794-1866) генерал от инфантерии, генерал-адъютант, граф назначен вместо уволенного по болезни М.С. Воронцова Кавказским наместником и главнокомандующим Отдельного Кавказского корпуса, исполнял должность по 22.07. 1856 г.

(Кавказский календарь на 1889 г. 1888. –С. 32; Польской Л.Н. Летопись..., 1993. – С. 22; Емельянов Н.О., . Емельянов О.Б. Отдельные штрихи..., 2013. –С. 121).

1855 г. Закончена прокладка по проекту С. Уптона водопровода (начат в 1848) от родников горы Бештау. Новый водопровод на протяжении 8 верст включал в себя часть каменного водопровода, построенного еще Бернардацци в 1830 г., и керамические подземные трубы, по которым вода шла самотеком в город. Но трубы были небольшого диаметра и часто засорялись, что вызывало перебои в снабжении города водой.

(Очерки истории Ставропольского края., 1986. Т-1, –С. 173; Польской Л.Н. Летопись..., 1993. –С. 22; Пятигорск в исторических очерках., 2010. –С. 168).



Фрагмент керамической подземной трубы водопровода 1848 г.
Фото Прохорова В.А. 2013 г. ПКМ. 3669/2 о.ф.

1856 г. Работа комиссии Межевого ведомства для составления топографических карт курортов КМВ. В состав входили офицеры Межевого корпуса и натуралист Федор Алексеевич Баталин, как научный консультант и публицист. В исследованиях принимали участие инженер-поручик Ставровский, занимавшийся астрономией и тригонометрией, инженер-поручик Кикин, производивший съемки местности, директор Тифлисской магнитной и метеорологической обсерватории А.Ф. Мориц и помощник землемера Чередеев, снимавший с натуры виды Пятигорья. Во главе комиссии стоял граф М.Н. Муравьев, впоследствии получивший кличку «вешателя». Для изучения был совершен спуск в Провал, была произведена нивелировка местности и измерение высот гор КМВ. Результатом работы комиссии стал «План города Пятигорска. Снят в 1856 г.», который показывает разделение Пятигорска на три полицейских квартала: Горячеводск (центральная часть города, расположенная в Горячеводской долине), Новый город (жилые кварталы, сад, площадь, базар) и Кабардинскую слободу. Застройка доходила уже до Воронцовского проспекта (сейчас – пр. 40 лет Октября). Двухтомный труд Ф.А. Баталина «Пятигорский край и Кавказские Минеральные воды: с альбомом местных планов и видов», удостоенный Академической Демидовской премии, долгие годы считался главным справочным изданием по курортам.

(Кулибин С., 1896. –С. 78; Баталин Ф.А., –1861. – Приложение; Польской Л.Н. Летопись.., 1993. –С. 23; Карташева О.А. Историческое развитие.., 2008. –С. 66).



Пятигорск. 1856 г. (с рисунка Чередеева из альбома Ф.А. Баталина)

1856 г. 26.08/07.09. Утверждение в должности Кавказского наместника и Главнокомандующего Кавказским Отдельным корпусом князя генерал-адъютанта, генерал-лейтенанта Александра Ивановича Барятинского (1815-1879), исполнял должность по 1862 год.

(Кавказский календарь на 1889 г. –С. 32; Польской Л.Н. Летопись..., 1993. –С. 23)

1856 г., 06/18.12. Переименование Кавказского Отдельного корпуса в Кавказскую Армию (у Польского – 1857 г.).

(Кавказский календарь на 1860 г. –С. 33; Польской Л.Н., 1993. –С. 24).

1856 г. Городской голова Ноитакин (в др. источниках – Найтаки, Наитак) Алексей Петрович (1805-1881 5.11), купец 1-ой гильдии. Предводитель уездного дворянства - надв. сов. Люлин Анисим Андреевич.

(Кавказский календарь на 1857 г. –С. 614).

1857 г., 8 ноября. Скончался купец 3 гильдии Найтаки Петр Афанасьевич - основатель рода Найтаки, предприниматель, благотворитель, построивший на свои средства в 1838 г. каменную тюрьму в Пятигорске. Похоронен на Пятигорском Некрополе. Из эпитафии на памятнике на условном месте захоронения: «Петр Афанасьевич Найтаки 1777 - 8 ноября 1857г.»

(Пятигорск в исторических очерках..., 2010. –С. 166).



Памятник Петру Афанасьевичу Найтаки. Пятигорск. Некрополь.
Фото Рыдалева Ю.Г. 2011 г.

1857 г. Вышло Положение об управлении КМВ, вошедшее в Свод законов. В основу положены идеи, высказанные Наместником Кавказа князем М.С. Воронцовым министру внутренних дел в отношении от 8.02 1854 г. Общее управление водами по всем частям вверялось Дирекции, «имевшей место пребывания в городе Пятигорске». Дирекция подчинена была ближайшему надзору командующего войсками на Кавказской линии, управляющему гражданской частью Ставропольской губернии, и состояла под главным ведением и начальством наместника кавказского.

(Кавказские Минеральные Воды., 1903. –С. 19).

1858 г., весна. Архитектором С.И. Уптоном перестроена на Горячей горе бывшая деревянная мачта с флагштоком. Новая деревянная каланча имела железную винтовую лестницу и железные решетчатые перила.

(Пятигорск в исторических документах., 1985. –С. 159; Боглачев С.В., 2012. –С. 478).

1858 г. 15/27.07. Завершение проходки тоннеля к сероводородному озеру «Провал» «на южной покатости горы Машук длиною в 22,5 пог. сажени» (начато в 1857 г. 14/26.11. на средства московского почетного гражданина чиновника-филантропа П.А. Лазарика). Перед входом в тоннель сделана была площадка «к оконченному... тоннелю разработана дорога от Михайловской галереи на протяжении 420 погонных сажени и в 3 сажени шириной». 23.8/4.9 состоялось торжественное открытие («освящение») тоннеля и к этому дню для

проезда в карете ставропольского архиерея Игнатия Брянчанинова и его брата - ставропольского губернатора от «Вельяминовского шоссе» проложена дорога к Провалу.

(Кулибин С., 1896. –С. 80; Пятигорск в исторических документах.., 1985. –С. 159; Польской Л.Н. Летопись.., 1993. –С. 24).



Пятигорск. Провал. Общий вид. Открытка. Середина XIX в.

1858 г. Городским архитектором, сменившим отстраненного от службы городского архитектора Устинова Н.Д., назначен Невинский Николай Иванович (1831-1901), исполнял должность до 1864 г., Затем на протяжении почти 30 лет городская управа не имела достаточно средств, чтобы содержать постоянного архитектора. Его функции выполняли строительные техники и землемеры.

(Пятигорск в исторических очерках.., 2010. –С. 198).

1859 г. В Пятигорске жителей – 4.126 человек, длина всего города от востока к западу до трех верст, а ширина – около двух. Открыты 2 православные церкви, 1 католическая. Казенных каменных зданий – 13, деревянных – 7. В этом числе ресторация, в которой останавливаются на несколько суток, пока не найдут квартиру. Частных домов каменных - 70, деревянных – 178, турлучных – 285, из композиционного кирпича – 30. Улиц и переулков – 23, лавок – 65, заводов - кирпичных – 2, мыльных и свечных – 3.

(Дроздов Н.Е., 1859. –С. 97).

1859 г. Начато строительство зданием С.И. Уптоном в парке «Цветник» Николаевского вокзала (завершено в 1861г.) - «деревянное на каменном фундаменте здание для прогулок и общественных увеселений» (по типу Павловского вокзала). В 1863 г. вокзал сделали закрытым, поставив в нем стеклянные рамы.

(Пятигорск в исторических документах..., 1985. –С. 159; Польской Л.Н. Летопись..., 1993. –С. 24).



Николаевский вокзал (справа). Фото. Конец XIX в.

1859 г. Основание курортной библиотеки, первой и старейшей на КМВ, с 1861 г. размещалась в Николаевском вокзале.

(Польской Л.Н. Летопись..., 1993. –С. 24; Пятигорск в исторических очерках..., 2010. –С. 186).

1860 г. Городской голова – почетный гражданин Челахов Христофор Андреевич. В городе - градская полиция (городничий – Нольде Иван Карлович), уездный и земский суд, уездное училище и частный женский пансион. Предводитель уездного дворянства - подпоручик Натара Алексей Дмитриевич. Главный доктор пятигорского военного госпиталя – статский советник Красногладов Евгений Иванович, помощник Дроздов Иван Ефремович.

(Кавказский календарь на 1860 г. –С. 19, 22, 54, 99).

1860 г. 8./20.02. По указу императора Александра II из состава Ставропольской губернии были выведены и образованы особые казачьи административно-территориальные единицы – Терская

область и Кубанская область. Правое крыло Кавказской линии - Кубанская область, левое крыло - Терская область. С 1860 до 1874 гг. территория КМВ относилась частично к Ставропольской губернии (Пятигорск и Железноводск) и частично - к Терской области (Кисловодск, Ессентуки, ст. Горячеводская).

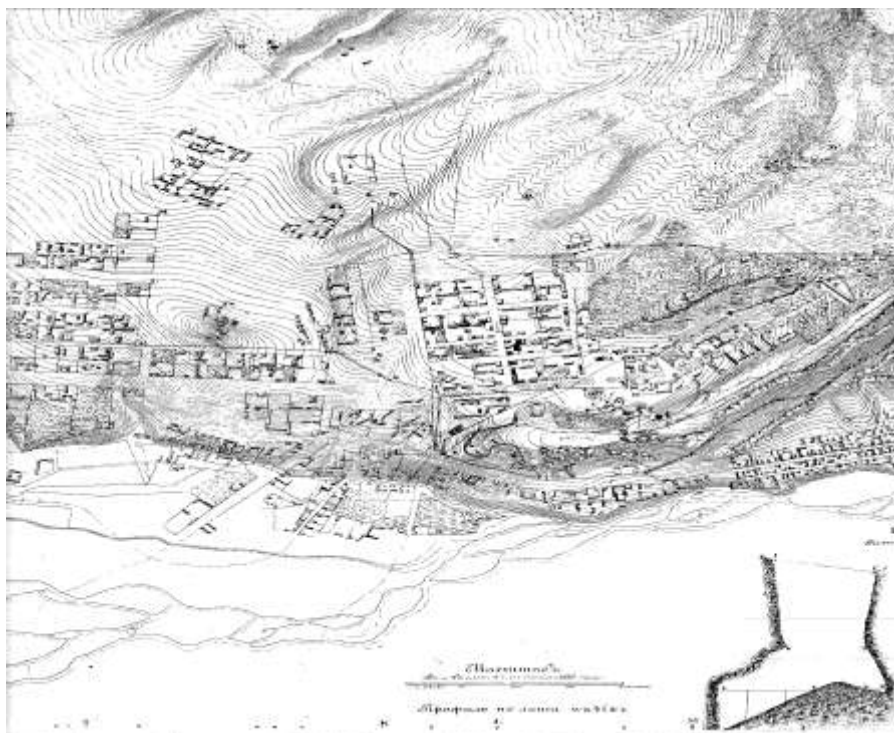
(АКАК. Т. 12, 1885. –С. 190).

1860 г. 20.02. Согласно Указу императора № 6081 произошло разделение Кавказского линейного казачества на Терское и Кубанское войска. Волгцы вошли в состав 1 бригады Терского казачьего войска. Введено наименование «Северный Кавказ»: «Все пространство, находящееся к северу от главного хребта Кавказских гор и заключающее в себе как означенное две области: Терскую и Кубанскую, так и Ставропольскую губернию, именовать впредь Северным Кавказом».

(АКАК. Т. 12, 1885. –С. 190).

1861 г. Выход классического труда Ф.А. Баталина «Пятигорский край и Кавказские Минеральные Воды», удостоенного Академией наук Демидовской премии. В работе впервые введен в научный оборот топоним «Горячеводская долина», помещены рисунки видов Пятигорска ставропольского чертежника-художника Р. Чередеева, опубликован план города Пятигорска с изъяснением.

(Баталин Ф.А., 1861. – С. 3, - Приложение; Польской Л.Н. Летопись..., 1993. – С. 24; Боглачев С.В., 2012. –С.437).



План г. Пятигорска 1856 г. из альбома к сочинению Ф.А. Баталина «Пятигорский край и Кавказские Минеральные Воды».

1861 г. Завершена постройка Щелочных ванн (начато в 1860 г.) на ул. Большой Георгиевской (ныне – ул. Теплосерная) по проекту и под надзором архитектора С.И. Уптона. В 1864 г. ванны были переделаны и получили название «Теплосерных».

(Польской Л.Н. Летопись..., 1993. –С. 24; Пятигорск в исторических очерках..., 2010. –С. 204).

1861 г. 29/10-19/11. Заключение контракта между Кавказским наместником князем А.И. Барятинским и статским советником Николаем Александровичем Новосельским (1818-1898). На основании контракта Кавказские Минеральные Воды с прилегающими к ним землями, садами, хозяйственными, лечебными и другими заведениями и зданиями, переходили из рук Дирекции во владение контрагента Н.А. Новосельского на срок в 8 лет с 1.12. 1861 по 1.12. 1869 гг.

(Кулибин С., 1896. –С. 85; Польской Л.Н. Летопись..., 1993. –С. 24).

Список использованной литературы и источников

1. Акты, собранные Кавказской Археографической комиссией / под ред. А.П. Берже. Т. 8. – Тифлис: Главное Управление Наместника Кавказского, 1881. – 1033 с.
2. Акты, собранные Кавказской Археографической комиссией / под ред. А.П. Берже. Т. 10. – Тифлис: Главное Управление Наместника Кавказского, 1885. – 982 с.
3. Акты, собранные Кавказской Археографической комиссией / под ред. А.П. Берже. Т. 12, – Тифлис: Главное Управление Наместника Кавказского, 1885. – 1238 с.
4. Алексеев Д.А. Документы о поступлении Лермонтова в Пятигорский военный госпиталь в 1837 г. / Научно-публикаторский журнал. – Москва - Воронеж, 2006, №1. – 303 с.
5. Баталин Ф.А. Пятигорский край и Кавказские Минеральные воды: (С альбомом местных планов и видов), худож. Н. Медведев; литогр. Е. Цицера. – Ч 1-2. – СПб. 1861. – 420 с.
6. Благословенный Кавказ. Общественно-церковная газета Пятигорской и Черкесской епархии. Специальный выпуск. Декабрь. 2012.
7. Боглачев С.В. Архитектура старого Пятигорска. – Пятигорск: Издательство «Снег», 2012. – 520 с.; 1031 илл. и портр., 38 карт.
8. Богословский В.С. Пятигорские и с ними смежные минеральные воды. – М. 1881. – 283 с.
9. Большая Советская Энциклопедия. –М. Из-во «Советская энциклопедия», 1973. Т. 11. –607 с.
10. Броневский. Поездка на Кавказ. 4-я часть. История Донского войска. –СПб., 1837.
11. Веховец А.Д. Садоводство и виноградарство в районе Кавказских Минеральных вод 1825-1850 гг. –Пятигорск. 1911. – 101 с.
12. ГАСК. Ф. 79. Оп. 2. Д. 1697.
13. ГАСК. Ф. 79. Оп. 2. Д. 998.
14. Гориславский И.А. Братья Бернардацци – строители Пятигорска /Кавказские Минеральные воды. Вдохновенный Пятигорск. Наследие народов Российской Федерации. –СПб, 2003. – 160 с.
15. Данилов А.В., Фарер С, К истории экспедиции 1842 г. на Кавказские Минеральные воды. –Пятигорск: ООО «КМВ–принт». 2011. –80 с. (История в лицах. Выпуск 1).
16. Дон и степное Предкавказье, XVIII – перв. половина XIX вв., заселение и хозяйство – Ростов-Дон, изд. Университета, 1977.
17. Дроздов Н.Е. Кавказские минеральные воды. - Царское сало. 1859. –120 с.

18. Дроздов Н.Е. О Кавказских Минеральных Водах. – Ставрополь: Типография Ставропольского губернского правления, 1853. –60 с.
19. Емельянов Н.О., Емельянов О.Б. Отдельные штрихи к портрету Кавказского наместника Н.Н. Муравьева-Карского (1854-1856 гг.) /Российская государственность в судьбах народов Северного Кавказа – V. Материалы региональной научно-практической конференции. Пятигорск, 16-18 ноября 2012 г. –Пятигорск: ПГЛУ, 2013. –352 с.
20. Кавказские курорты: Пятигорск, Ессентуки, Железноводск и Кисловодск. Иллюстрированный путеводитель на 1901 год. – Ростов на Дону. – 1901. – 95 с.
21. Кавказские Минеральные Воды: Пятигорск, Железноводск, Ессентуки, Кисловодск. К 100-летию юбилею 1803-1903 гг. – СПб.: Товарищество Р. Голике и А. Вильборг, 1904. – 297 с.
22. Кавказский календарь на 1852 г. Изданный от канцелярии Кавказского наместника. -Тифлис, 1851. – 718 с.
23. Кавказский календарь на 1853 г. Изданный от канцелярии Кавказского наместника. -Тифлис, 1852. – 684 с.
24. Кавказский календарь на 1855 г. Изданный от канцелярии Кавказского наместника. -Тифлис, 1854. – 790 с.
25. Кавказский календарь на 1857 г. Изданный от канцелярии Кавказского наместника. –Тифлис, –1856. – 654 с.
26. Кавказский календарь на 1860 г. Изданный от канцелярии Кавказского наместника. -Тифлис, 1860. – 712 с.
27. Кавказский календарь на 1889 г. Изданный от канцелярии Кавказского наместника. -Тифлис, 1888. – 343 с.
28. Калиновский К. Мемуары моей службы на Кавказе и плена у Шамиля с 1844 до 1854. – Варшава. – 1883. – 225 С.
29. Карташева О.А. Историческое развитие поселений и городов Кавказских Минеральных Вод (конец XVIII – начало XX вв.): социокультурные факторы). Диссертация на соискание ученой степени кандидата исторических наук. – Ставрополь: СГУ, 2008.
30. Коваленко А.Н. Кавказский певец: (к 220-летию со дня рождения Александра Александровича Алябьева) / Ставропольский хронограф на 2007 год: Краевед. Сб./СГКУНБ им. М.Ю.Лермонтова.- Ставрополь, 2007. – 352 с.
31. Коваленко А.Н. Православные храмы Пятигорска: история и современность / Русская общественная мысль и православная церковь на северном Кавказе. Материалы научной светско-церковной конференции. – Кисловодск, 2004. – 49 с.).
32. Коваленко А.Н. Форпост Пятигорья. // Православное Пятигорье. – 2010. 04.

33. Краснокутская Л.И. Иноземцево. Страницы истории (1802-2002). Научно-информационное издание. – Пятигорск: РОССИКА, 2002. – 92 с.
34. Кулибин С. Очерки развития КМВ (1717–1895 гг.). – СПб., 1896. – 195 с.
35. Куприянова Л.В. Города Северного Кавказа во второй половине XIX века. (К проблеме развития капитализма вширь) – М.: Наука, 1981. – 231 с.
36. Недумов С.И. Лермонтовский Пятигорск. -Грозный: «Книжное издательство», 2011. – 264 с.
37. Некрополь. / Сост. Г.Х.Чайкина, Г.Д. Попова. – Пятигорск, 1993. – 36 с.
38. Несмачная С.И. История Кавказа в лицах: Биографический словарь. – Ставрополь: ЗАО «Пресса», 2001. Т.3. – 216 с.
39. Охонько Н.А. Исторические символы Кавказа. – Пятигорск: Вестник Кавказа, 2006. – 54 с.
40. Очерки истории Ставропольского края, Т.1. – Ставрополь: Кн. изд., 1984. – 462 с.
41. Пантелеев И.Я. Очерк истории изучения и развития Кавказских Минеральных Вод. – М.: Госгеолтехиздат, 1955. – 202 с.
42. Пирогов Н.И. Отчет о путешествии по Кавказу / журнал Медико-хирургической академии. – СПб., 1849.
43. Полное собрание законов Российской империи. – СПб., 1848. Т.22.
44. Польская Е.Б., Розенфельд Б.М. И звезда с звездой говорит... - Ставрополь, Кн. изд-во, 1980. – 286 с. + 32 с. ил.
45. Польской Л.Н. Лермонтов в Пятигорске. –Пятигорск. 2002. –60 с.
46. Польской Л.Н. Летопись Пятигорска. – Пятигорск, 1993. – 122 с.
47. Польской Л.Н., Шахназарова Н.К. Пятигорск в литературе 1795-1980. – Пятигорск, 1983. – 71 с.
48. Пятигорск в исторических документах 1803-1917 гг. – Ставрополь: Кн. изд-во, 1985. – 352 с.
49. Пятигорск в исторических очерках: История города Пятигорска с древнейших времен до 1917 года / С.В. Боглачев, В.А. Кузнецов, Н.В. Маркелов. – Пятигорск: СНЕГ, 2010. – 288 с.: ил.
50. Ряснянская Н.А. Окружные присутственные места в истории города Пятигорска. Ставропольский хронограф на 2011 год: Краевед. Сб./СГКУНБ им. М.Ю.Лермонтова.– Ставрополь, 2011. – 356 с.
51. Савенко С.Н. Археология творит эпохи / Бизнес пятница, № 32(036). 18-24. 08. 2011.
52. Савенко С.Н. Некоторые малоизвестные участники Отечественной войны и зарубежных походов 1812-1814 гг. на Кавминводах / Российская государственность в судьбах народов

- Северного Кавказа – V. Материалы региональной научно-практической конференции. Пятигорск, 16-18 ноября 2012 г. – Пятигорск: ПГЛУ, 2013. – 352 с.
53. Савенко С.Н. Сведения о некоторых малоизвестных участниках Отечественной войны и зарубежных походов 1812-1814 гг. на Кавминводах // Седьмые Прозрителевские чтения. Сборник материалов межрегиональной научно-практической конференции. Выпуск 7 (научное издание. -). – Ставрополь: Графа, 2013. – 204 с.
54. Сафарова И.В. Первый государственный музей на Кавказских минеральных Водах: (к 160-летию создания) / Ставропольский хронограф на 2007 год: Краевед. Сб./СГКУНБ им. М.Ю.Лермонтова.- Ставрополь, 2007. – 352 с.
55. Соснина Е.Л. Загадки и тайны Кавказа. Малоизвестные страницы истории Северного Кавказа и района Кавказских Минеральных Вод. – Ессентуки, 2006. – 205 с.
56. Топонимика района Кавказских Минеральных Вод. Топонимика и история районов города Пятигорска. Материалы к региональной научно-практической конференции (X краеведческие чтения), посвященной 220-летию города Пятигорска и 150-летию первого музея на Кавказских Минеральных Водах. – Пятигорск: РОССИКА, 1999. – 51 с.
57. Чернопятов В.И. Некрополь нескольких мест Кавказа. – М. 1913. – 76 с.
58. Шевченко Г.А. Благословенный край – Пятигорье. История управления курортами Кавказских Минеральных Вод 1803–1916. Т. 1.– Пятигорск–Кисловодск, 2005. – 411 с.

Список сокращений:

АКАК	–Акты, собранные Кавказской Археографической комиссией, г. Тифлис.
ГАСК	–Государственный архив Ставропольского края, г. Ставрополь
О.ф.	–Основной фонд
ПГЛУ	–Федеральное государственное бюджетное образовательное учреждение высшего профессионального образования «Пятигорский государственный лингвистический университет»
ПКМ	–Государственное бюджетное учреждение культуры Ставропольского края «Пятигорский краеведческий музей»
ПСЗРИ	–Полное собрание законов Российской империи
СГКУНБ	–Ставропольская государственная краевая универсальная научная библиотека им. М.Ю. Лермонтова, г. Ставрополь

**О.А. Полякова
Л.Ф. Чегутаева**

**ЛЕТОПИСЬ
города-курорта Пятигорск**

Раздел 2

Музейное справочное научно-методическое
иллюстрированное издание

В авторской редакции

—
Типография ООО «Печатный Двор»: г. Ставрополь, ул. Ленина, 276.
Заказ № . Тираж экз. 2013 г.